

7. PÓŁNOCNO-WSCHODNIA MAŁOPOLSKA

Tu łączą się trasy VeloMałopolska. Taki układ pozwala na zrobienie pętli lub podróz w różne części Małopolski (na zachód – do Krakowa i Oświęcimia, na wschód do granicy z województwem podkarpackim, na północ – ze świętokrzyskim, a na południe – do granicy ze Słowacją lub do Zakopanego). Na tym odcinku Wiślana Trasa Rowerowa i VeloDunajec to trasy w zdecydowanej większości odseparowane od ruchu samochodowego, VeloMetropolis przebiega drogami serwisowymi autostrady A4 i drogami lokalnymi o niskim natężeniu ruchu, a VeloRaba ma nawierzchnię szutrową.

Warto zobaczyć:

- » Tarnów (www.tarnow.pl)
- » Stup graniczny z 1450 roku w Biskupicach Radłowskich (wyznaczał granice dóbr kościelnych, to najstarszy tego typu obiekt w Polsce)
- » Muzeum Witosa w Wierzchosławicach (muzeum.tarnow.pl)
- » Kopalnię Soli Bochnia (kopalnia-bochnia.pl)

Miejsca odpoczynku na trasie (MOR):

- » VeloMetropolis/VeloNatura: Wierzchosławice, Bogucice
- » WTR: Kopacze Wielkie, Wietrzychowice
- » VeloDunajec: Glów

Szlaki rowerowe:

- » Bursztynowy Szlak Greenways (www.greenways.org.pl)
- » Sal de Bohegna – jest łącznikiem szlaku Salina Cracoviensis poprowadzonym na północ od Bochni do Uścia Solnego.
- » Szlak Bogumiłowice PKP – Szczepanów (ławy szlak w połowie poprowadzony przez las

i drogami odseparowanymi od ruchu) oraz pozostałe szlaki rowerowe PTTK po Ziemi Tarnowskiej (www.tarnow.pttk.pl)

» Szlaki rowerowe PTTK po Ziemi Tarnowskiej (www.tarnow.pttk.pl)

Ciekawostka:

Dzięki nieuregulowanym brzegom rzek i rolnicemu charakterowi okolicy to doskonały teren dla bociana białego. Miejscowość Niedzieliska – położona w środku rowerowej pętli – zwana jest także „bocianią wioską”.

Wskazówki:

Warto zaopatrzyć się we własny prowiant, gdyż odcinek w większości przebiega w oddaleniach od obszarów miejskich. Do Brzeska, Bogumiłowic czy Tarnowa można dojechać koleją (rozklad-pkp.pl).

Informacja Turystyczna:

Tarnowskie Centrum Informacji, Rynek 7, 33-100 Tarnów, tel. +48 146889090, it.tarnow@msit.malopolska.pl, www.it.tarnow.pl

Mapy:

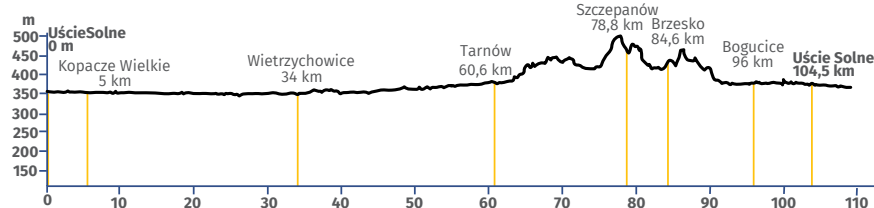
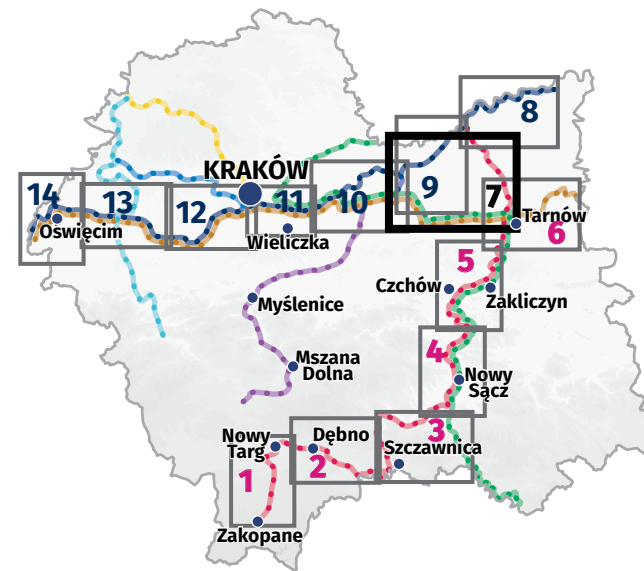
- » mapy w wersjach elektronicznych i do wydruku;
- » ślad gpx trasy uwzględniający propozycję objazdów aktualnie budowanych/remontowanych fragmentów.

poberzesz ze strony internetowej:

narowery.visitmalopolska.pl/mapy

Uwagi dotyczące uszkodzeń infrastruktury rowerowej na trasach VeloMałopolska zgłoś mailowo na adres: narowery@umwm.malopolska.pl

narowery.visitmalopolska.pl



VeloMałopolska to sieć tras o europejskim standardzie przecinająca całą Małopolskę. Jedną z nich jest trasa **VeloDunajec** przebiegająca przez malownicze tereny doliny Dunajca z widokiem na Tatry, Gorce, Beskidy, Pieniny i Pogórze oraz brzegiem dwóch jezior Czorszyńskiego i Rożnowskiego. Trasa łączy się z innymi trasami (EuroVelo4 – VeloMetropolis na terenie regionu, EuroVelo11 – VeloNatura, Wiślana Trasa Rowerowa) i

szlakami rowerowymi, które prowadzą do wyjątkowych atrakcji Małopolski. Do głównych miast na trasie można dojechać koleją (Zakopane, Nowy Targ, Nowy Sącz, Tarnów). Przy wszystkich trasach VeloMałopolska (co ok. 15 km) znajdują się **Miejsca Obsługi Rowerzystów (MOR)** wyposażone m.in. w mapy okolicy, wiaty, w których można schronić się na wypadek deszczu, narzędzia serwisowe, grille czy WC.



Archiwum UMWM



Archiwum UMWM

- VeloMałopolska
- - - VeloMałopolska planowany przebieg
- Inne szlaki rowerowe
- 🚲 Miejsca Obsługi Rowerzysty (MOR)
- 🏠 Wiaty odpoczynkowe

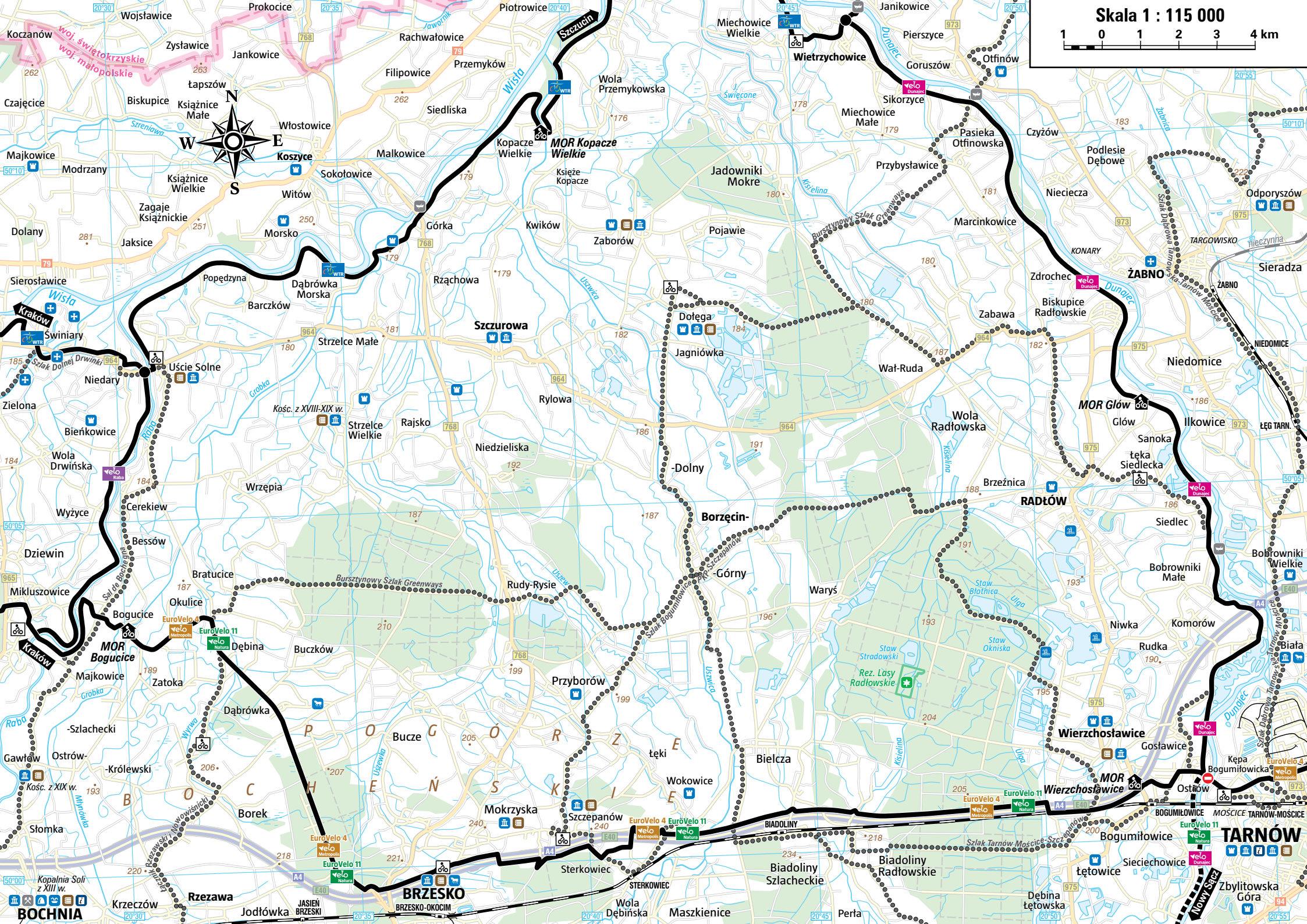
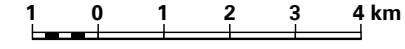
- » « Strome podjazdy
- 🏰 Zamki, pałace; muzea, skanseny;
- 🏰 Fortyfikacje, pola bitew; atrakcje krajoznawcze
- 🏠 Uzdrowiska; termy; kąpieliska
- 🏠 Schroniska górskie; pola biwakowe

- 🏊 Ośrodki sportów wodnych; parki rozrywki
- 🚶 Wyciągi; podziemne trasy turystyczne; ośrodki jeździeckie
- 📍 Punkty widokowe; obiekty UNESCO; informacja turystyczna
- 🏠 Jaskinie; skałki; przełęcz; punkty wysokościowe
- 🚂 Lotniska; promy rzeczne; kopalnie

- 🏠 Obiekty na Szlaku Architektury Drewnianej
- 🌳 Lasy; atrakcje przyrodnicze, rezerваты przyrody
- 🌳 Parki narodowe; parki krajoznawcze
- 🚂 Koleje ze stacjami i przystankami



Skala 1 : 115 000



MOR Kopacze Wielkie

MOR Główny

MOR Bogucice

MOR Wierzchosławice

BOCHNIA

BRZESKO

TARNÓW

KRAKÓW

KRAKÓW

TARNÓW

BOCHNIA

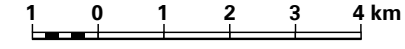
BRZESKO

MOR Wierzchosławice

MOR Główny

MOR Kopacze Wielkie

MOR Bogucice



Skala 1 : 115 000